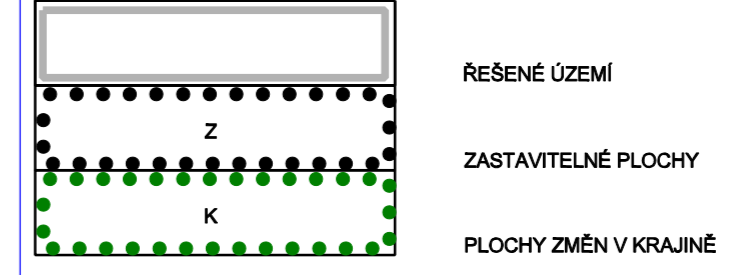
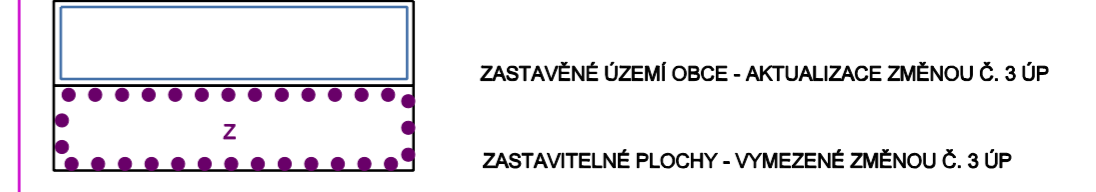


LEGENDA:

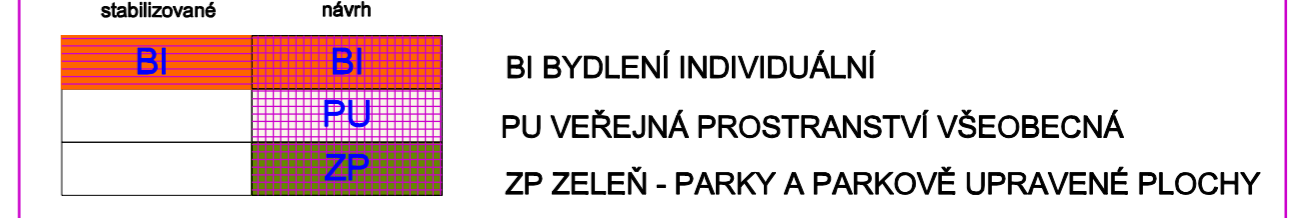
UVEDENÍ DO SOULADU S JEDNOTNÝM STANDARDEM
(Z věcného hlediska není předmětem změny)



PLOCHY A KORIDORY VYMEZENÉ ZMĚNOU Č.3 ÚP



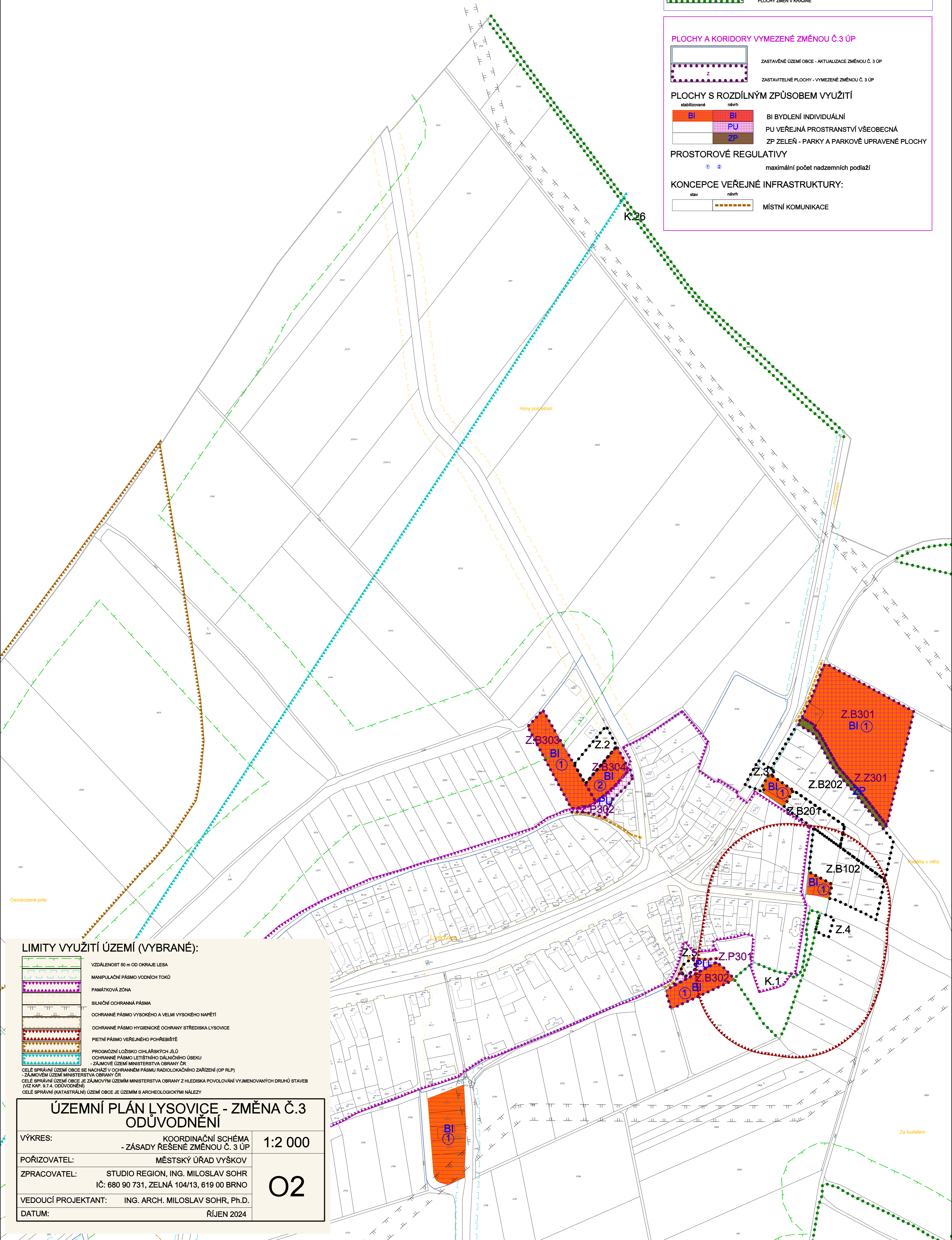
PLOCHY S ROZDÍLNÝM ZPŮSOBEM VYUŽITÍ



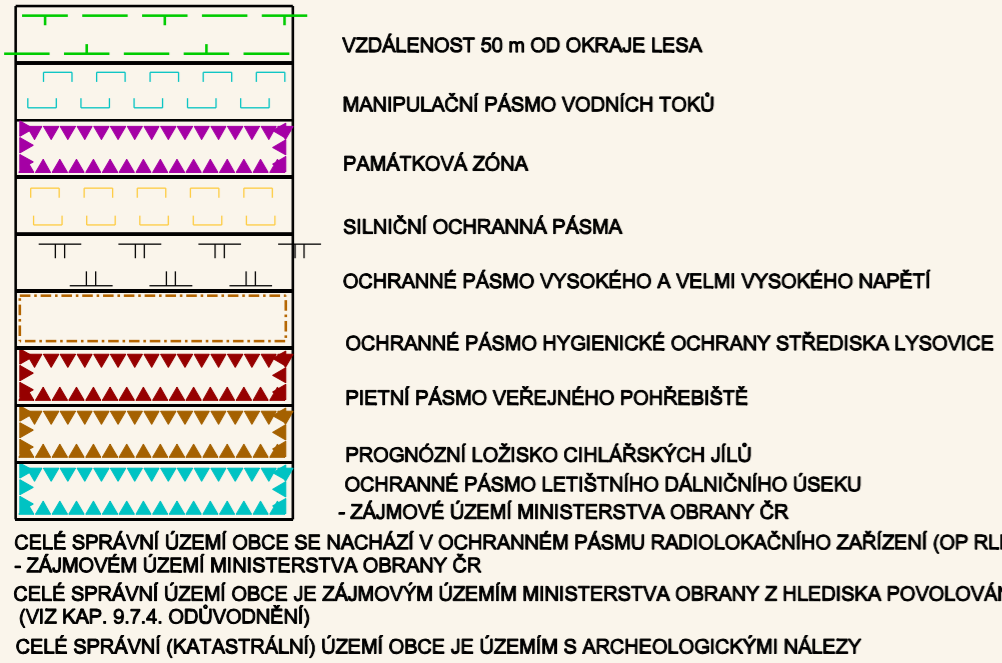
PROSTOROVÉ REGULATIVY

① ② maximální počet nadzemních podlaží

KONCEPCE VEŘEJNÉ INFRASTRUKTURY:



LIMITY VYUŽITÍ ÚZEMÍ (VYBRANÉ):



**ÚZEMNÍ PLÁN LYŠOVICE - ZMĚNA Č.3
ODŮVODNĚNÍ**

VÝKRES:	KOORDINAČNÍ SCHÉMA - ZÁSADY REŠENÉ ZMĚNOU Č. 3 ÚP	1:2 000
POŘIZOVATEL:	MĚSTSKÝ ÚŘAD VÝŠKOV	02
ZPRACOVATEL:	STUDIO REGION, ING. MILOSLAV SOHR IČ: 680 90 731, ZELNÁ 104/13, 619 00 BRNO	
VEDOUCÍ PROJEKTANT:	ING. ARCH. MILOSLAV SOHR, Ph.D.	
DATUM:	ŘÍJEN 2024	